



Quelle agriculture pour le territoire Layon-Aubance-Louets en 2050 ?

Projet CLIMATVEG

Le projet CLIMATVEG, financé par la région Pays de la Loire, vise à étudier l'évolution possible des systèmes de productions agricoles en vue de s'adapter au réchauffement climatique. Dans la tâche 1.7 de ce projet, nous proposons une démarche pour réfléchir à l'évolution des productions végétales à l'échelle d'un territoire, avec l'objectif d'augmenter la résilience du territoire par rapport au réchauffement climatique.

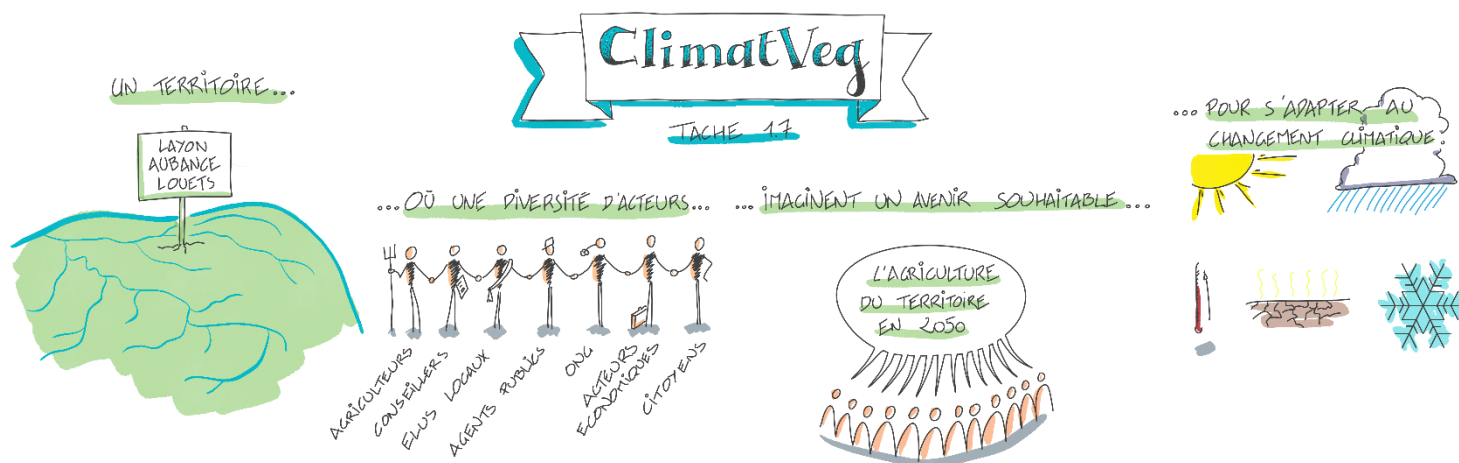


Figure 1 : Objectifs de la démarche proposée

La démarche proposée s'appuie sur un collectif d'acteurs. Afin d'être représentatif des différents acteurs du territoire, le groupe de travail regroupe des participants de divers horizons :

- Le milieu agricole : des opérateurs représentatifs des différentes filières agricole du territoire,
- Les collectivités locales, représentées par des élus et/ou des agents,
- Les habitants du territoire, au triple titre de citoyens, de consommateurs, de riverains,
- Des acteurs de la société civile (ONG),
- Des représentants du Parc Naturel Régional.

Elle a débuté au printemps 2023, par deux ateliers (le 10 Mars et le 4 Avril) qui ont permis de dessiner les contours de ce que pourrait être ce projet de territoire, et se poursuivra début 2024 par deux ateliers permettant de détailler le projet et d'envisager la trajectoire à mettre en œuvre pour l'atteindre. La Figure 2 page suivante présente la démarche.

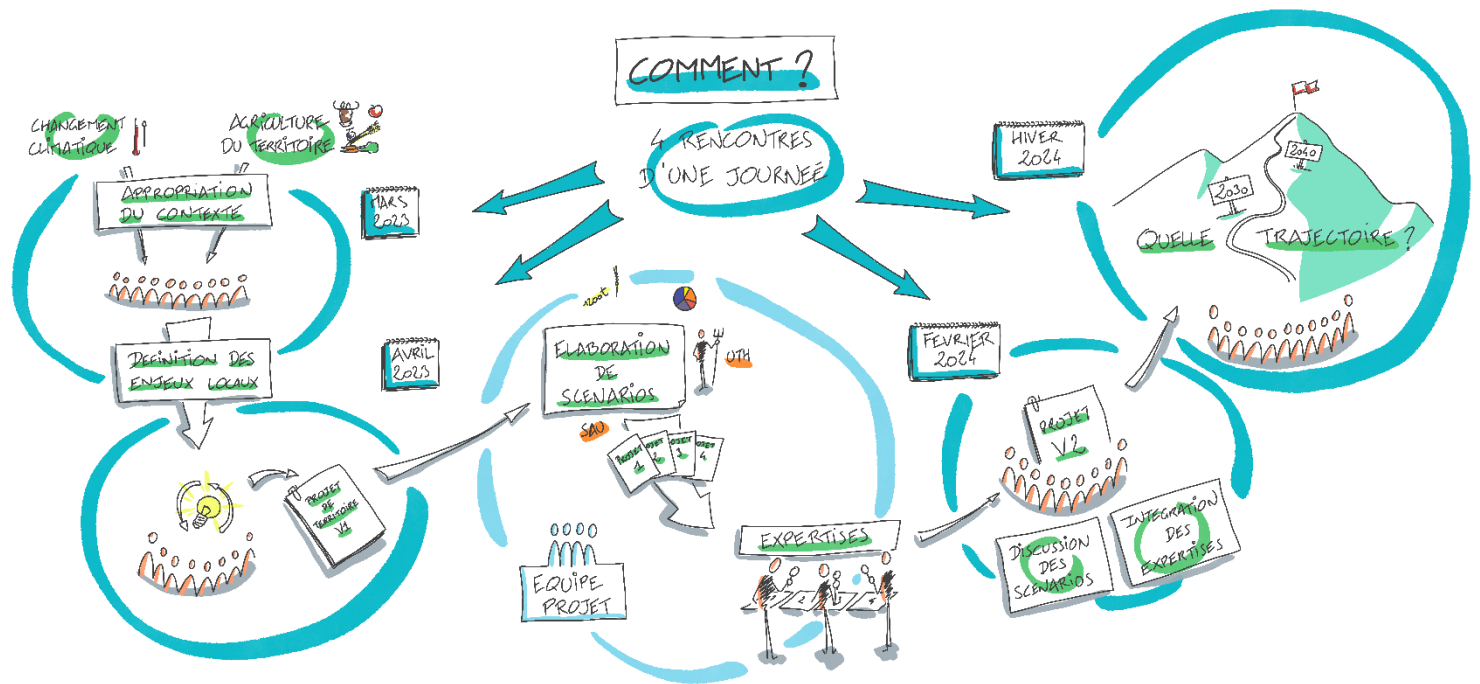


Figure 2 : Déroulé global de la démarche

Résultats du premier atelier

Le premier atelier a permis aux participants de se familiariser avec les enjeux du changement climatique, et avec l'agriculture du territoire. Ils ont défini une série d'enjeux qui leur semblent importants pour territoire pour une adaptation au changement climatique. Les enjeux sont présentés sur La Figure 3 ci-dessous tels que définis par le groupe, sans ordre hiérarchique particulier.

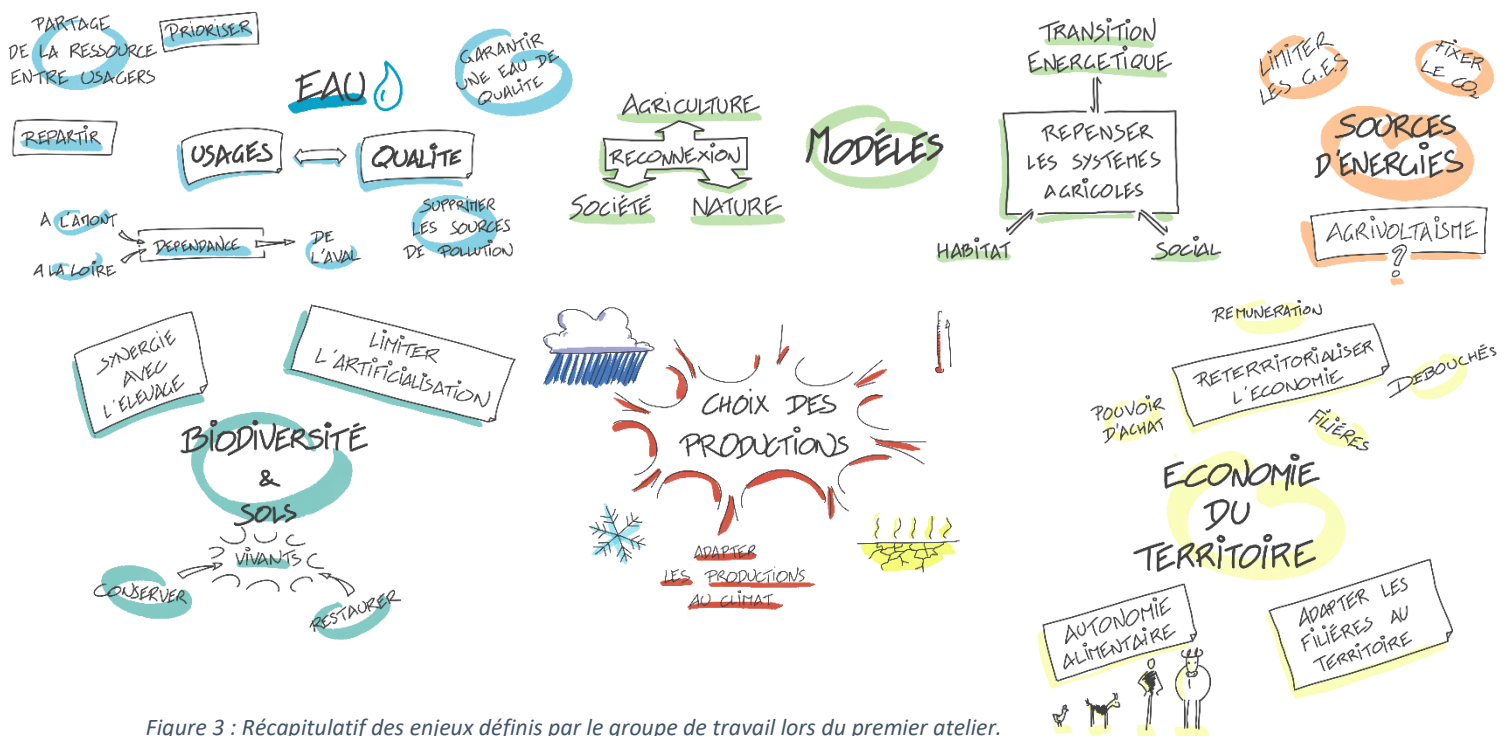


Figure 3 : Récapitulatif des enjeux définis par le groupe de travail lors du premier atelier.

Résultats du second atelier

Le second atelier a permis à partir des enjeux définis lors du premier atelier de déterminer les grands traits de l'agriculture du territoire. Ces traits sont synthétisés sur la Figure 4 page suivante.

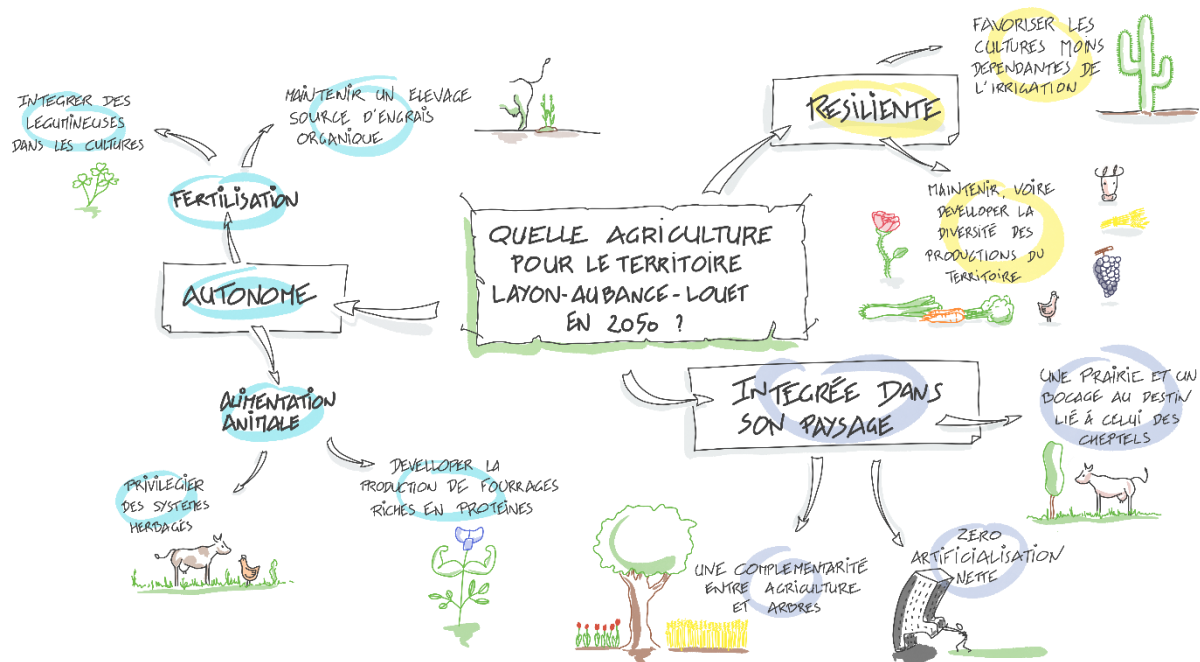


Figure 4 : Caractéristiques de l'agriculture du territoire définie par le groupe lors du deuxième atelier

Définitions de scénarios

A partir des éléments fournis par le groupe, nous avons définis différents scénarios s'appuyant sur divers angles, car il est apparu à l'équipe projet qu'on ne pourrait pas pousser tous les curseurs à fond en même temps. Chacun de ces scénarios a été traduit en indicateurs chiffrés (surfaces des différentes cultures, cheptel, volume et répartition entre cultures des eaux d'irrigation, autonomie fourragère, production alimentaire...). Ils ont ensuite été soumis aux pilotes des tâches du projet sur l'adaptation des productions au changement climatique par filière, pour recueillir leur avis sur les scénarios produits.

Suite de la démarche

Deux ateliers sont encore à venir dans le projet. Le prochain a pour objectif de permettre au collectif de s'approprier les scénarios produits et, à partir des enseignements qu'ils en auront tiré, d'élaborer un scénario propre au groupe. Quand au dernier atelier, il s'agira une fois établi le point d'arrivée de définir la trajectoire pour le territoire.

Nous vous attendons nombreux lors de ces deux ateliers !

Financé par

